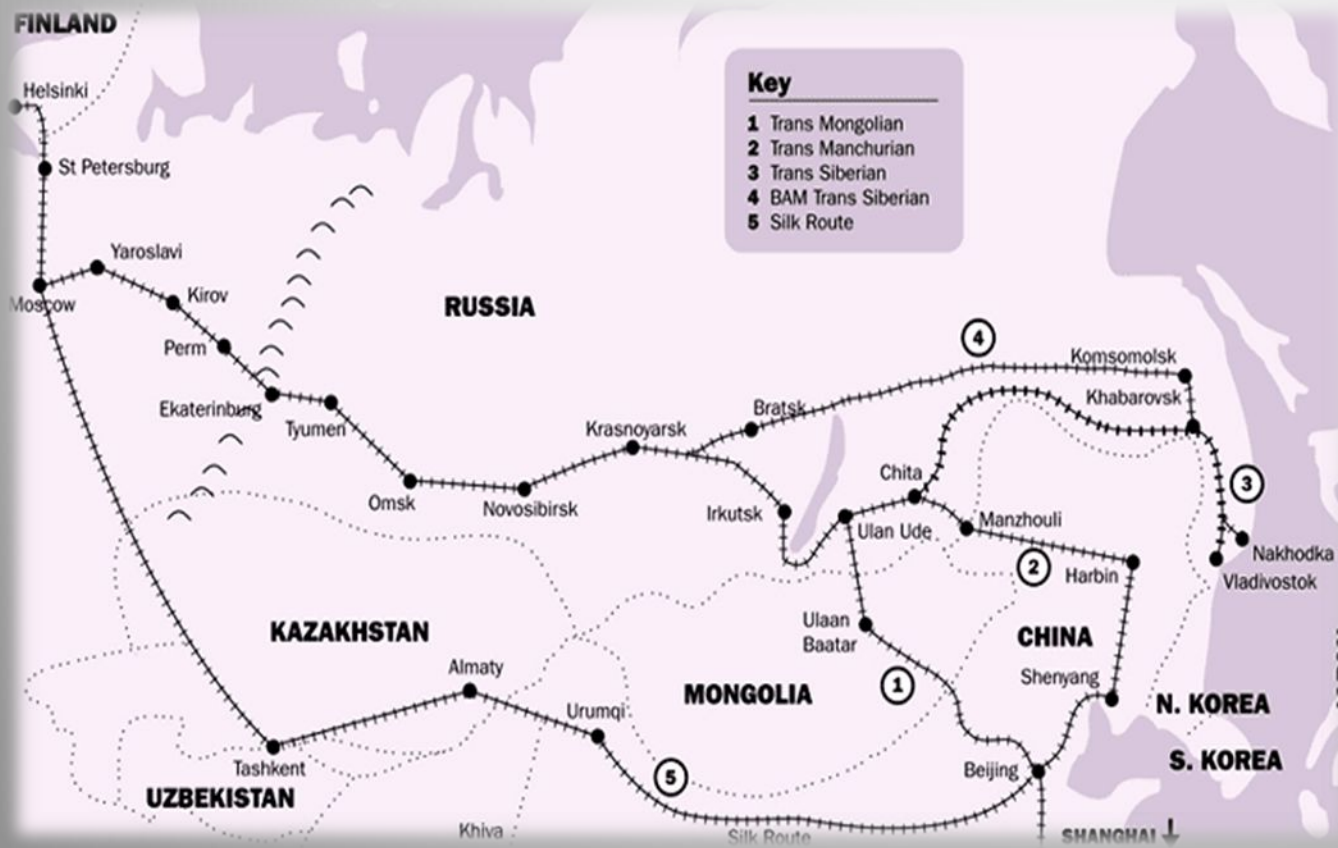


Transsiberianul



Má délku 9289 km a přechází přes osm časových pásem. Je nejdelší dráhou na světě. Její stavba byla zahájena za cara Nicholas II, je také nazývána "carská dráha"



Transsiberianul



- ✘ **Trans-sibiřská železnice** (Transsibiřská magistrála) spojuje Moskvu a evropskou část Ruska s Dálným východem, Mongolskem, Čínou a Japonskem. Stavba začala v roce 1891 a hlavní linie byla dokončena v roce 1916 a je plně elektrifikovaná v období 1929-2002. Železnice dala velký impuls sibiřskému zemědělství, usnadnila vývoz do středního Ruska a Evropy.

- ✘ Magistrála je jednou z nejdůležitějších dopravních cest v Rusku, asi 30% exportu země se děje tady. Používá ji mnoho zahraničních turistů i cestovatelů rusů.



Km 0

Moskva

Stanice Jaroslavlská



Km 284
Jaroslavl



**Vesmírné muzeum postavené
na počest Valentiny
Těreškovové první
kosmonauta, se narodila v
Jaroslavlí**



Staré kostely



Km 285
Magistrála
překonává Volhu



Km 957
Kirov





Km 1436
Perm





Km 1816


**Jekatěrinburg, na
Urale, hranice
mezi Evropou a
Asií**



Katedrála Ipatiev
postavená na místě, kde
byli zavražděni car
Mikuláš II a jeho rodina v
roce 1918. Car byl
kanonizován jako svatý
ruské pravoslavné církve.



Km 2144
Tiumen




Km 2706

**Magistrála překročí
řeku Irtyš (7. na světě
v délce) ve městě
Omsk**



Km 2706
Omsk



**Monumentul
instalatorului**



Knihovna Puskin



АРЕНА ОМСК

Nádraží



Km 3332

**Magistrála překročí
řeku Obi (č. 5 na
světě v délce) ve
městě Novosibirsk**



Km 3335
Novosibirsk
- třetí největší
město Ruska






**Největší divadlo
opery a baletu v
Rusku**



Km 4098
Krasnojarsk





Km 4101

**Magistrála překročí
řeku Jenisej v
Krasnojarsku**





Km 4516

Taiset

**Důležitý železniční
uzel, křižovatka s
Bajkal Amur
Iželeznicí**





97

Km 5185
Irkutsk





Km 5185 - 5642
Irkutsk – Ulan-Ude

— jezero Bajkal









Km 5642

Ulan-Ude



Největší hlava` Lenina v Rusku



Km 5655

**Křižovatka s Trans-mongolskou
trati (délka 2215 km) vede přes Mongolsko.**



Km 6199
Chita





Km 6312

**Křižovatka s Trans-Manchurian magistrálou
která vede Manchuria regionem a spojuje se
zbytkem Číny a Pekingem.**



Hranice mezi Ruskem a Čínou



Km 8351
Birobidzhan




Birobidzhan se nachází 75 km od hranic s Čínou je hlavním městem židovské autonomní oblasti Ruska. V roce 1920 Stalin kolonizoval hebrejský region, jsou Dnes n má 30 000 obyvatel. Udržují své náboženství, tradice a kulturu jidiš, ve všech proměnách dějin, v současné době má uznání a ochranu ruských úřadů.



Km 8515

**Magistrála překročí
řeku Amur poblíž
města Kabarovsk**





Km 9289
Vladivostok –
konec cesty
Největší ruský přístav v
Tichém oceánu







Autor rcalin

nicepps.ro
prezentări PowerPoint pentru fiecare!